







Legende:

-  Kleinrammbohrung + Rammsondierung
-  Tiefbohrung + SPT
-  LABO-Beprobung
-  Zuwegung über befestigte (z.B. Feld-/Gemeinde-) Wege
-  Zuwegung zu Bohrpunkten

542/1 Beispiel Flurstücksnummer  
Gemarkung Finsing



**1:2000**

Karten KBS: 25832  
 Koordinateneinheiten: Meter  
 Projekt: A080 Oberbachern-Ottenhofen  
 Seitendimension: 420 cm x 297 cm  
 Datum: 11.09.2023

