







Legende:

-  Kleinrammbohrung + Rammsondierung
-  Tiefbohrung + SPT
-  LABO-Beprobung
-  Zuwegung über befestigte (z.B. Feld-/ Gemeinde-) Wege
-  Zuwegung zu Bohrpunkten
- 542/1 Beispiel Flurstücksnummer
-  Gemarkungsgrenze



**1:2000**

Karten KBS: 25832  
Koordinateneinheiten: Meter  
Projekt: A080 Oberbachern-Ottenhofen  
Seitendimension: 420 cm x 297 cm  
Datum: 11.09.2023

