







1:7000

Geplanter Neubau 380 kV-Leitung Oberbachern-Ottenhofen

Übersichtslageplan Maste 1/1

Legende:

-  Kleinrammbohrung + Rammsondierung
-  Tiefbohrung + SPT
-  LABO-Beprobung
-  Zuwegung über befestigte (z.B. Feld-/ Gemeinde-) Wege
-  Zuwegung zu Bohrpunkten
- 542/1 Beispiel Flurstücksnummer
-  Gemarkungsgrenze



1:7000

Karten KBS: 25832
Koordinateneinheiten: Meter
Projekt: A080 Oberbachern-Ottenhofen
Seitendimension: 420 cm x 297 cm
Datum: 11.09.2023

